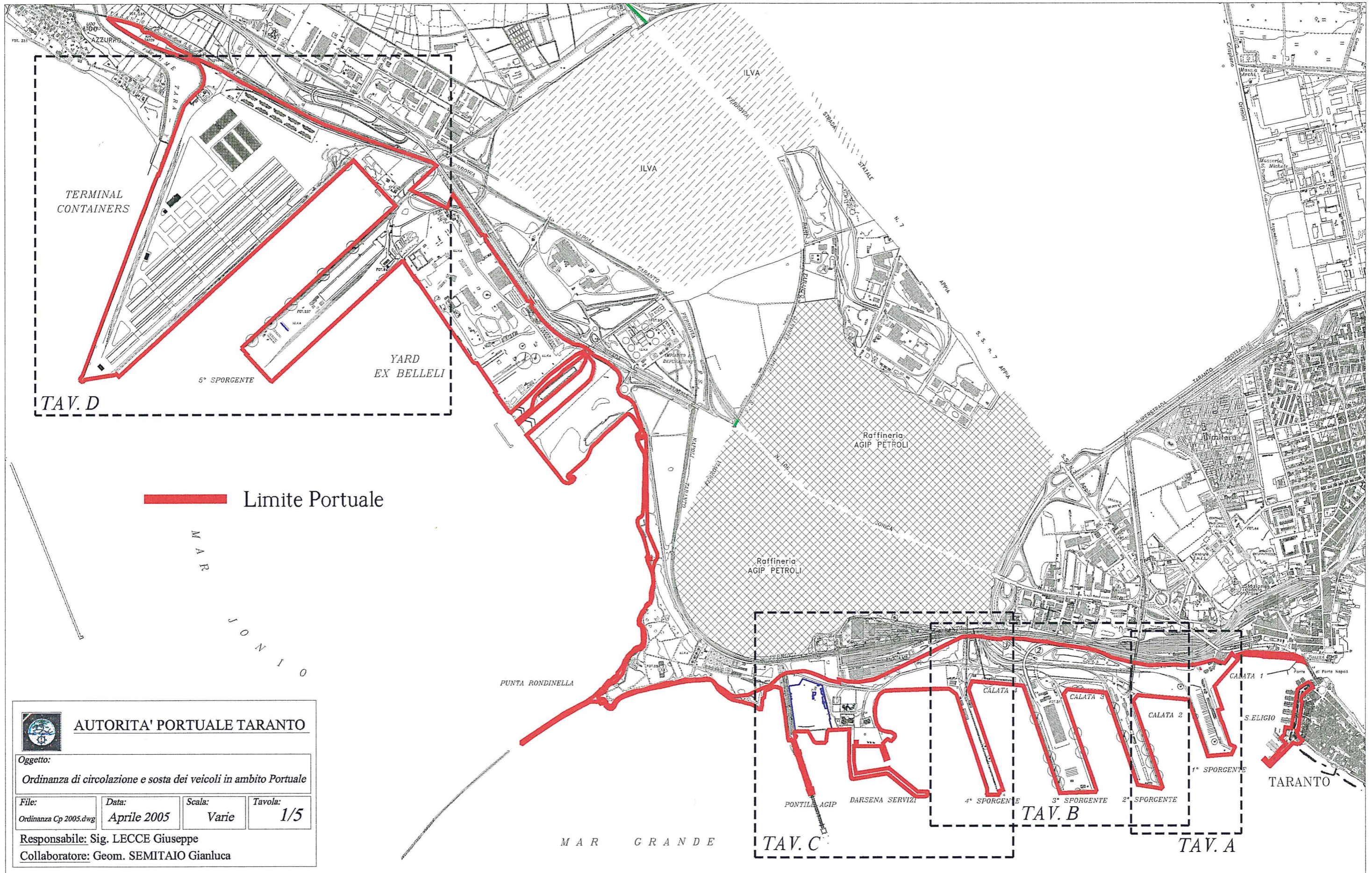


PLANIMETRIA AMBITO PORTUALE

QUADRO DI INSIEME *scala 1:20.000*



— Limite Portuale


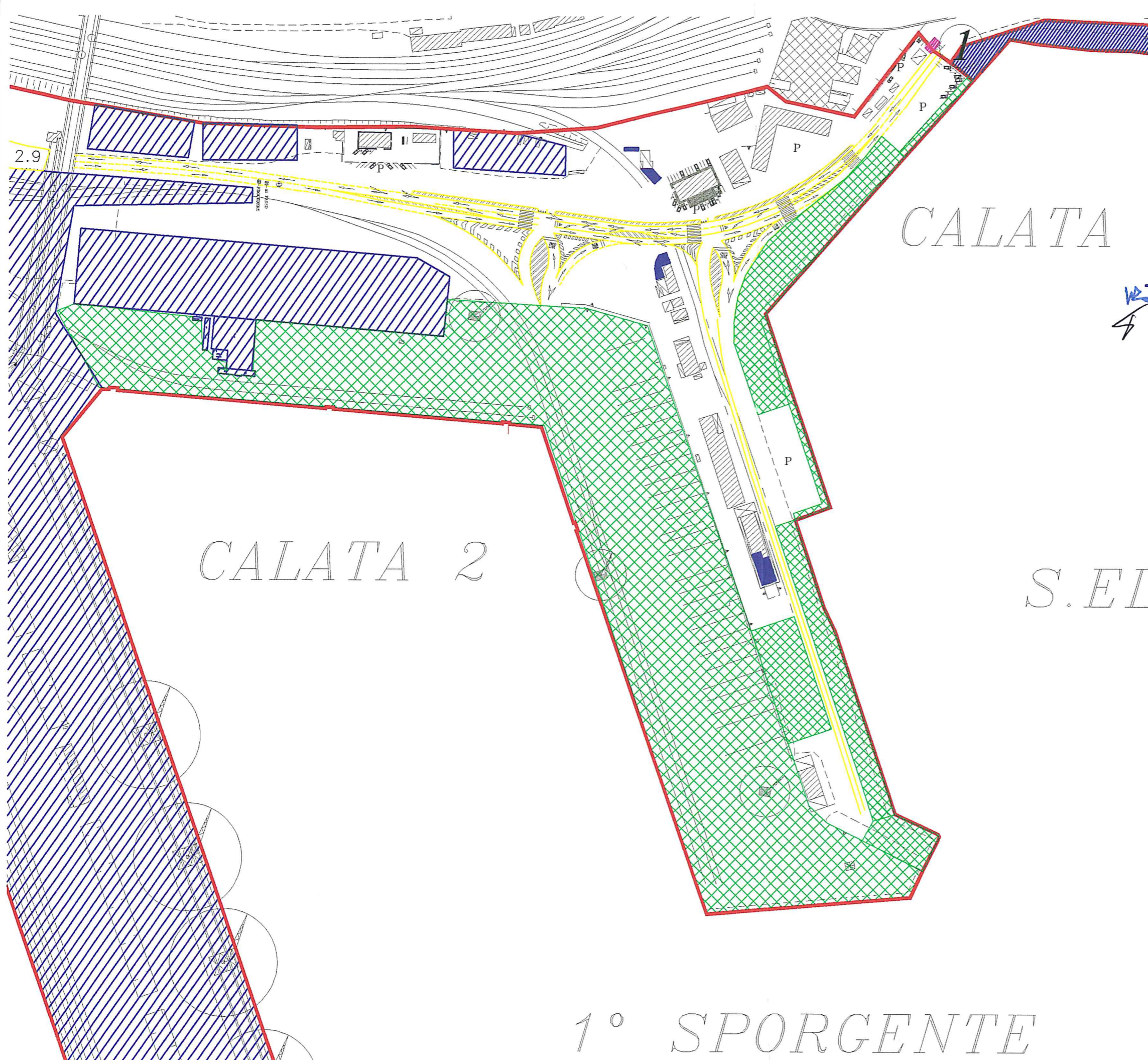
 AUTORITA' PORTUALE TARANTO			
Oggetto: Ordinanza di circolazione e sosta dei veicoli in ambito Portuale			
File: Ordinanza Cp 2005.dwg	Data: Aprile 2005	Scala: Varie	Tavola: 1/5
Responsabile: Sig. LECCE Giuseppe			
Collaboratore: Geom. SEMITAILO Gianluca			

TAVOLA A
PLANIMETRIA AMBITO PORTUALE

ZONA VARCO LEVANTE - CALATA 2
scala 1:2.500



-  Concessioni esistenti
-  Limite Portuale
-  Area Operativa e deposito merci
-  Viabilità e Parcheggi
-  1 Varco Doganale Est
-  P Area Parcheggi

CALATA

CALATA 2

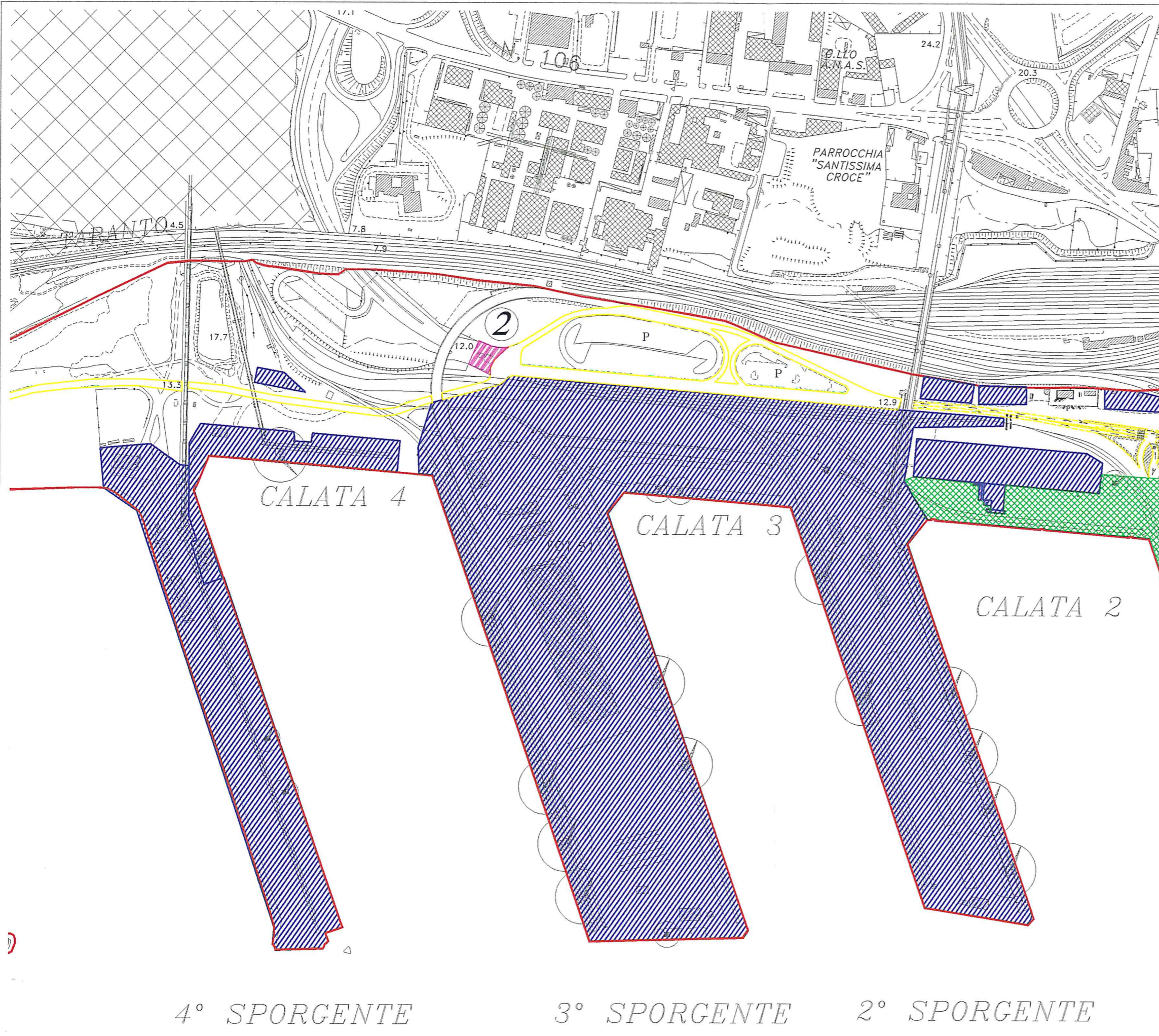
S. EI

1° SPORGENTE

TAVOLA B

PLANIMETRIA AMBITO PORTUALE

ZONA II SPORGENTE - III SPORGENTE
scala 1:5.000








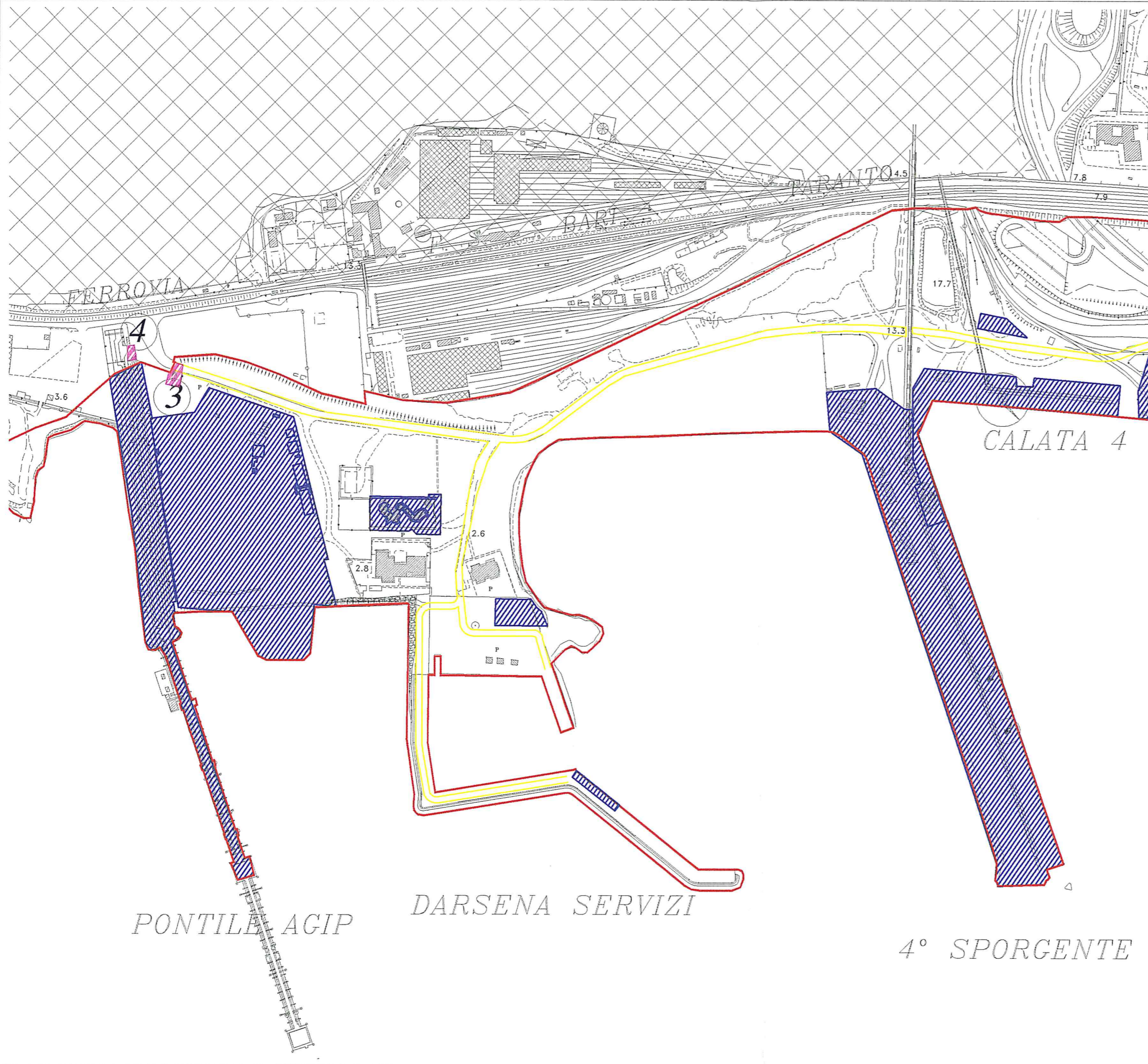
-  Concessioni esistenti
-  Limite Portuale
-  Viabilità e Parcheggi
-  2 Varco Doganale Nord
-  P Area Parcheggi
- 

TAVOLA C

PLANIMETRIA AMBITO PORTUALE

ZONA IV SPORGENTE - PONTILE AGIP
scala 1:5.000




 Concessioni esistenti

 Limite Portuale

 Viabilità e Parcheggi

 3 Varco Doganale Ovest

 4 Varco d'ingresso Eni s.p.a.

 P Area Parcheggi

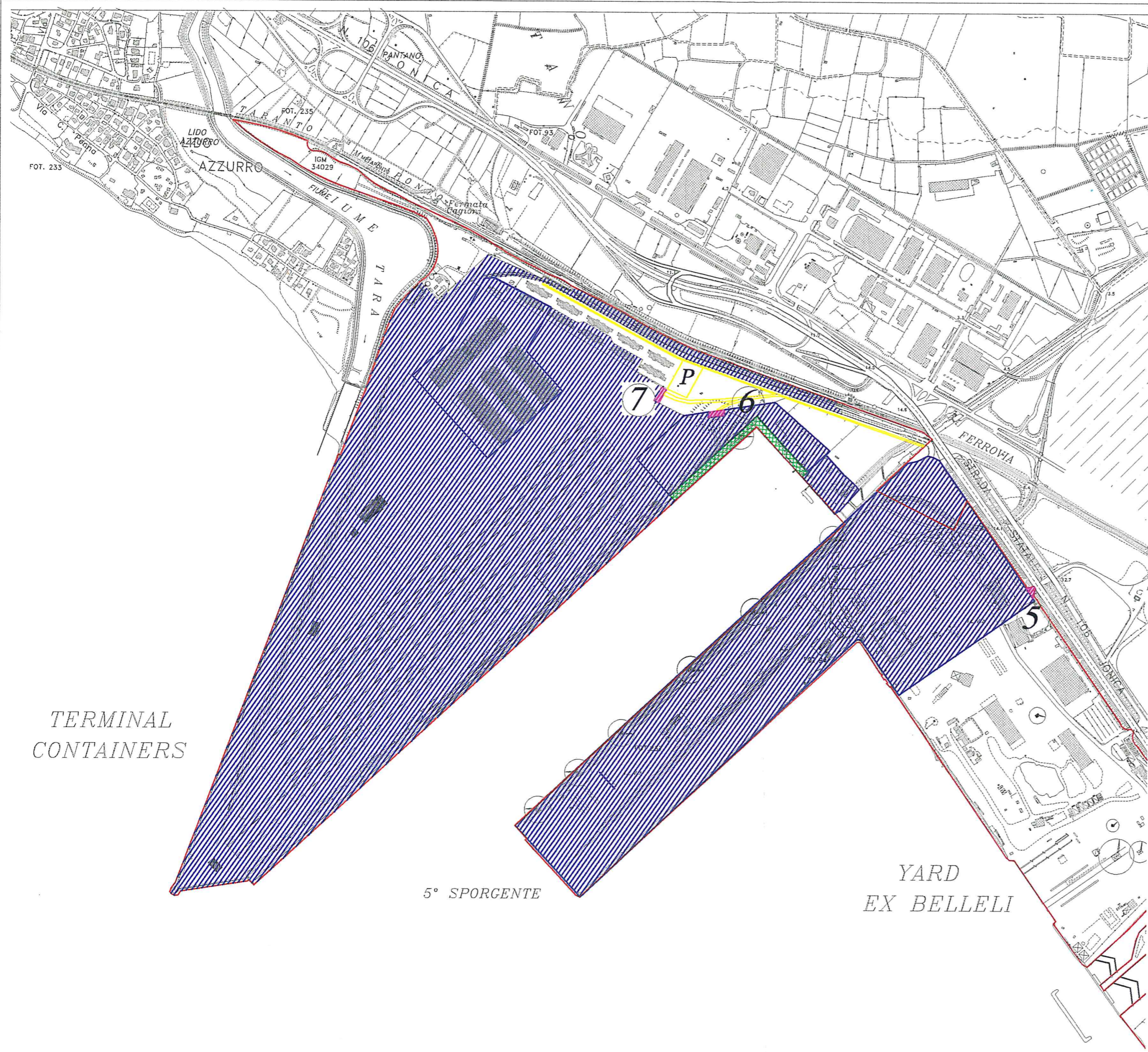


TAVOLA D

PLANIMETRIA AMBITO PORTUALE

ZONA V SPORGENTE - MOLO POLISETTORIALE

scala 1:10.000





 Concessioni esistenti

 Limite Portuale

 Area Operativa e deposito merci

 Viabilità e Parcheggi

 5 Varco Doganale V Sporgente

 6 Varco Terminal Rinfuse

 7 Varco Doganale Molo Polisetoriale

 P Area Parcheggi

TERMINAL
CONTAINERS

5° SPORGENTE

YARD
EX BELLELI

